




COMMITTENTE:		Comune di GARZIGLIANA (TO)		
OGGETTO:		PIANO DI CLASSIFICAZIONE ACUSTICA DEL TERRITORIO COMUNALE - REVISIONE MARZO 2016		
ALLEGATO AL PROGETTO:		SCALA:	1:5000	DISEGNO N.
N.	REV.	DATA:	Marzo 2016	1
A11682/B	00			
		DATA:	Marzo 2016	
		REV.	00	

LEGENDA COLORI

Col.	Classe	Definizione
	I	Aree particolarmente protette
	II	Aree ad uso prevalentemente residenziale
	III	Aree di tipo misto
	IV	Aree di intensa attività umana
	V	Aree prevalentemente industriali
	VI	Aree esclusivamente industriali

Tn Aree destinate a spettacolo a carattere temporaneo, oppure mobile, oppure all'aperto

 Strade extraurbane - Fascia di pertinenza acustica A (100 mt)

 Strade extraurbane - Fascia di pertinenza acustica B (50 mt)

